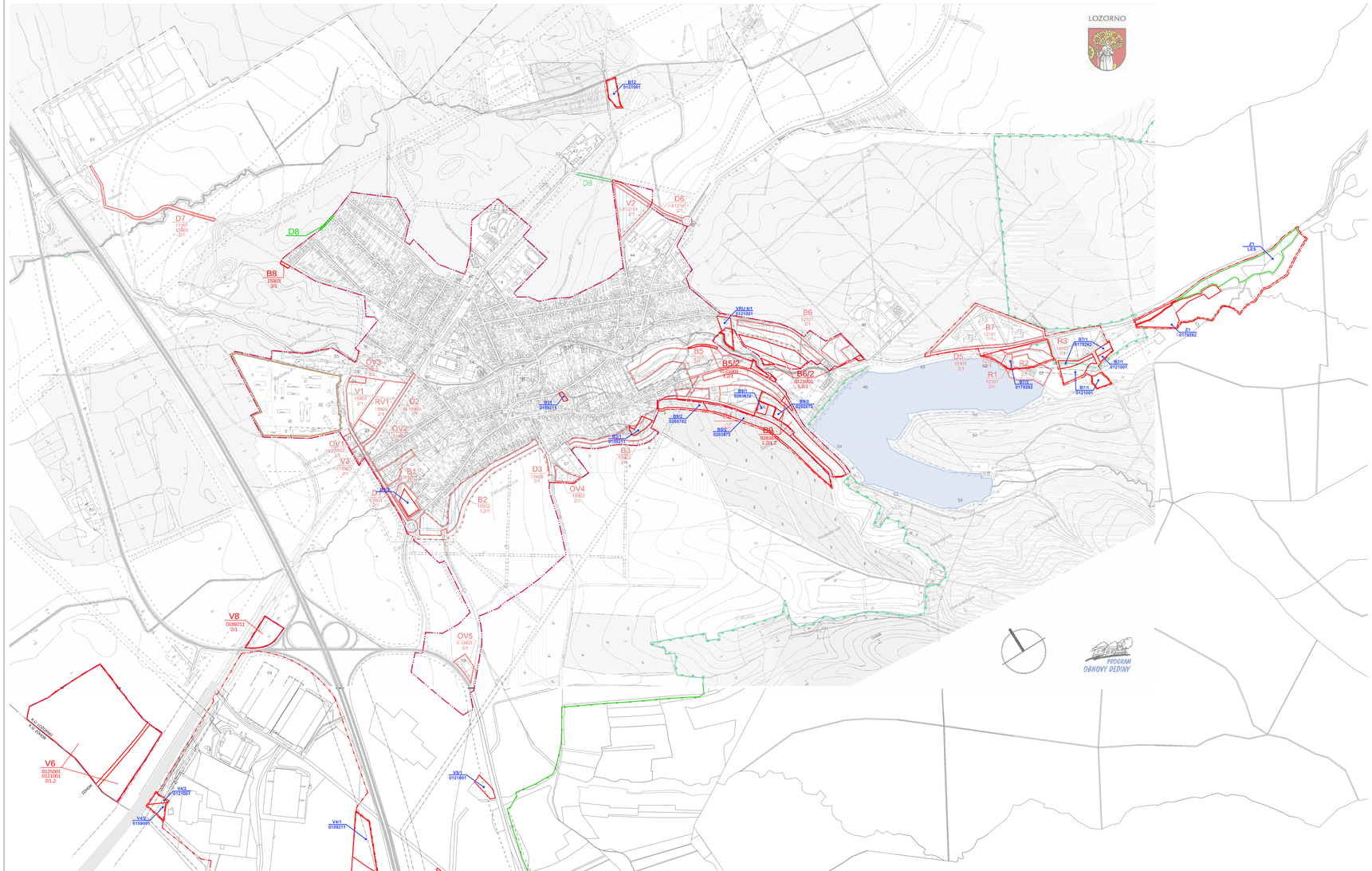

ÚZEMNÝ PLÁN OBCE LOZORNO

VYHODNOTENIE POUŽITIA POLNOHOSPODÁRSKEHO PÔDNEHO FONDU A LESNÉHO PÔDNEHO FONDU NA INÉ ÚČELY K NÁVRHOVÉMU ROKU 2016

LEGENDA:

AKT. STAV	NÁVRH	
		HRANICA RIEŠENÉHO ÚZEMIA UPN (OZNAČENIE OKRAJA FORMÁTU VÝKRESU)
		HRANICA KATASTRÁLNEHO ÚZEMIA OBCE
		HRANICA ZASTAVANÉHO ÚZEMIA OBCE
		HRANICA CHKO MALÉ KARPATY
		POZEMKOSPODÁRSKA PÔDA NAVRHNUTÁ NA ODŇATIE
		POZEMKOSPODÁRSKA PÔDA SO ZÁVLAHAMI NAVRHNUTÁ NA ODŇATIE
		LESNÁ PÔDA NAVRHNUTÁ NA ZÁBER
		HOSPODÁRSKY DVOR Ž VOĽNÁ ŠÍREJ VÝROBY PO LOZORNO
		OCHRANNÉ PÁSMO HOSPODÁRSKEJ DVORA PO LOZORNO
		HRANICA OCHRANNÉHO PÁSMA VODNÁ NÁDRŽE
	2/5	HRANICA OCHRANNÝCH PÁSIEM VŠETKÝCH DRUHOV
	2/5	UŽÍVATEĽ / VLASTNÍK POZEMKOV OPOĽPOHSPODÁRSKEJ PÔDY 1 - FYZICKÉ OSOBY 2 - POZEMKOVÁ OBECNÁ OBRÁDZTVO LOZORNO 3 - ZDRUŽENIE URBÁR, LESOV A PASIENKOV

ODŇATIE POLNOHOSPODÁRSKEJ PÔDY Z § PPF

LOV.Č.	DRUH POZEMKU	B/NE	HYDROMELIORÁCIE	UŽÍVATEĽ PPF	VLASTNÍK PPF
B1	ORNÁ PÔDA	15903	-	1	1
B2	ORNÁ PÔDA	15903	ZÁVLAHY - 2,0 ha	1 - 0,5 ha 2 - 1,5 ha	1
B3	ORNÁ PÔDA	15903	ZÁVLAHY	2	1
B4	AZ TTP	12101	-	2	1
B5	ORNÁ PÔDA	12101	-	2	1
B6	ORNÁ PÔDA	12101	ZÁVLAHY	2	1
B7	ORNÁ PÔDA	12101	-	1	1
OV1	AZ TTP	15903	ZÁVLAHY	2	1
OV2	ORNÁ PÔDA	15903	-	2	1
OV3	ORNÁ PÔDA	15903	-	2	1
OV4	ORNÁ PÔDA	15903	ZÁVLAHY	2	1
OV5	ORNÁ PÔDA	15903	-	2	1
V1	ORNÁ PÔDA	15903	-	2	1
V2	AZ TTP	12101	-	2	1
V3	AZ TTP	15903	-	2	1
RV1	ORNÁ PÔDA	15903	-	2	1
R1	ORNÁ PÔDA	12101	-	2	1
R2	ORNÁ PÔDA	12101	-	2	1
R3	ORNÁ PÔDA	12101	-	2	1
D1	ORNÁ PÔDA	15903	ZÁVLAHY - 6,8 ha	2	1
D2	OL ZAHRADA	15903	-	1	1
D3	ORNÁ PÔDA	15903	ZÁVLAHY	2	1
D4	ORNÁ PÔDA	12101	-	2	1
D5	ORNÁ PÔDA	12101	-	3	1
D6	AZ TTP	12101	-	2	1
D7	ORNÁ PÔDA	12101 15903	-	2	1

ZÁBER LESNÉHO PÔDNEHO FONDU		DIELCE	VLASTNÍK LPF
D8	LESNÁ PÔDA	190 b, 189a, 189b, 193	3

SCHÉMA DIELČÍCH ÚZEMÍ

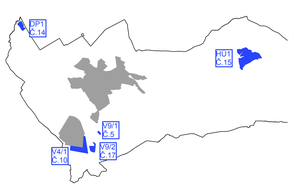

ATELIER OLYMPIA - URBANIZMUS, ÚZEMNÉ A KRAJINNÉ PLÁNOVANIE, ARCHITEKTÚRA
PODKONÚR 6, 851 07 BRATISLAVA 5
TEL / FAX: 02/5511 5367 e-mail: olympia@olympia.sk

ÚZEMNÝ PLÁN OBCE LOZORNO

Objednávateľ: OBEC LOZORNO, 900 55 LOZORNO

Dátum: 02/2022

Autori: Ing.arch. Ivan Kováčik, Ing. arch. Eva Zahradníková
Spolupráca: Ing.arch. Jana Kováčiková, Ing. arch. Ingrid Kováčiková, Ing. Terézia Oklová, Ing. Zuzana Fabianová, Ing. Andrejka Bindová, Werner Roth

VYHODNOTENIE POUŽITIA PPF A LPF NA INÉ ÚČELY

9

Mierka: 1:5 000 Formát: 12 x A4

ÚZEMNÝ PLÁN OBCE LOZORNO

ZMENY A DOPLNKY Č.3/2010

LEGENDA

STAV	NÁVRH	
		HRANICA RIEŠENÉHO ÚZEMIA UPN (OZNAČENIE OKRAJA FORMÁTU VÝKRESU)
		HRANICA KATASTRÁLNEHO ÚZEMIA OBCE
		HRANICA ZASTAVANÉHO ÚZEMIA OBCE
		POZEMKOSPODÁRSKA PÔDA NAVRHNUTÁ NA ODŇATIE
		HRANICA CHKO MALÉ KARPATY
		POZEMKOSPODÁRSKA PÔDA NAVRHNUTÁ NA ODŇATIE
		POZEMKOSPODÁRSKA PÔDA SO ZÁVLAHAMI NAVRHNUTÁ NA ODŇATIE
		LESNÁ PÔDA NAVRHNUTÁ NA ZÁBER
		HRANICA OCHRANNÉHO PÁSMA VODNEJ NÁDRŽE
		HRANICA OCHRANNÝCH PÁSIEM VŠETKÝCH DRUHOV
	2/1	UŽÍVATEĽ / VLASTNÍK POZEMKOV OPOĽPOHSPODÁRSKEJ PÔDY 1 - FYZICKÉ OSOBY 2 - POZEMKOVÁ OBECNÁ OBRÁDZTVO LOZORNO 3 - ZDRUŽENIE URBÁR, LESOV A PASIENKOV

ODŇATIE POLNOHOSPODÁRSKEJ PÔDY Z PPF:

LOKALITA	DRUH POZEMKU	BPEJ	HYDROMELIORÁCIE	UŽÍVATEĽ PPF	VLASTNÍK PPF
V6	ORNÁ PÔDA	0125001 0121001	-	2	1,2
V9	ORNÁ PÔDA	0336011	-	2	1
B5/2	TTP	0121001	-	1,2	1
B6/2	TTP	0121001	-	1,2	1
B8	TTP	15903	-	3	1
B9	TTP	0353872	-	1,2	1,2

ZÁBER LESNÉHO PÔDNEHO FONDU	VLASTNÍK LPF
D8	3

ROZVOJOVÁ LOKALITA HÚ1 VO VÝCHODNEJ ČASTI K.Ú.

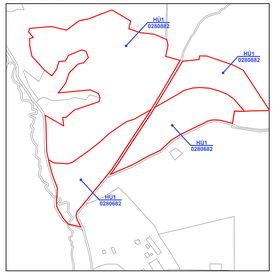

LOKALITA V SEVEROZÁPADNEJ ČASTI - KAMENNÝ MLYN - TURISTICKÉ A REKREAČNÉ ÚČELY

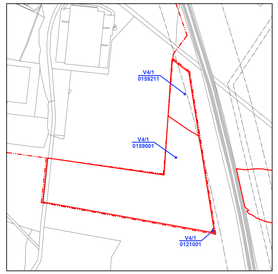

ROZVOJOVÁ LOKALITA V9 V JUHOZÁPADNEJ ČASTI K.Ú.

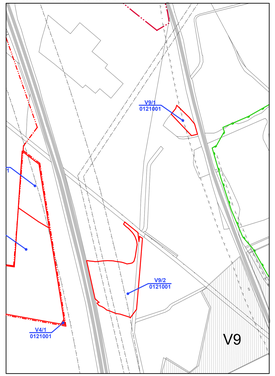

LOKALITA V SEVEROZÁPADNEJ ČASTI - KAMENNÝ MLYN - DOPRAVNE VYBAVENIE

ÚZEMNÝ PLÁN OBCE LOZORNO

ZMENY A DOPLNKY Č.4/2012

LEGENDA

	HRANICA RIEŠENÉHO ÚZEMIA UPN (OZNAČENIE OKRAJA FORMÁTU VÝKRESU)
	HRANICA KATASTRÁLNEHO ÚZEMIA OBCE
	HRANICA ZASTAVANÉHO ÚZEMIA OBCE
	POZEMKOSPODÁRSKA PÔDA NAVRHNUTÁ NA ODŇATIE
	LESNÁ PÔDA NAVRHNUTÁ NA ZÁBER

POPIS NOVÝCH AREÁLOV

1. B9/1 ŠARFICKÁ HORA - PLOCHY A OBJEKTY RODINNÝCH DOMOV
2. V8/B1 ÚHRADKY - PLOCHY A OBJEKTY RODINNÝCH DOMOV
3. Z1 RUSNÁKY - ZVERINCA BOTANIKA - PLOCHY ZMIEŠANEJ FUNKCIE ZVERINC, LESNÍHO HOSPODÁRSTVA, HOSPODÁRSKYCH USADLOSTÍ (VÝRATNÁ BÝVANIA)
4. B7/1 HRUBÉ RUBANKY - PLOCHY A OBJEKTY RODINNÝCH DOMOV
5. V8/1 ŠVIBOVTCH LÚČKY - PLOCHY PRIEMYSELU A VÝROBY
6. B7/2 HRUBÉ RUBANKY - PLOCHY A OBJEKTY RODINNÝCH DOMOV
7. B9/2 ŠARFICKÁ HORA - PLOCHY A OBJEKTY RODINNÝCH DOMOV
8. B9/3 ŠARFICKÁ HORA - URBANISTICKÁ REZERVA PRE VODOJEM
9. B3/1 ZÁHUMENICE - PLOCHY A OBJEKTY BYTOVÝCH DOMOV
10. V4/1 PRI STRUHE, POD HRADSKOU PRI BREZINACH - PLOCHY PRIEMYSELNEJ VÝROBY A SKLADOV
11. V4/2 ZÁHRADKY V JELŠINACH NAD CESTOU - PLOCHY PRIEMYSELNEJ VÝROBY A SKLADOV
12. B1/2 ŠTEPNICE - PLOCHY POZEMKOV A OBJEKTOV OBČIANSKEHO VYBAVENIA
13. B11 „PRI KOSTOLE" V - PLOCHY A OBJEKTY RODINNÝCH DOMOV
14. OP1 LABSKÉ BREZINY - PLOCHY A OBJEKTY DOPRAVNÉHO VYBAVENIA
15. HÚ1 HRUBÉ LINTAVY - PLOCHY A OBJEKTY HOSPODÁRSKYCH USADLOSTÍ, REKREÁCIE, ŠPORTU A BÝVANIA
16. B1/2 DLHÉ MLÁKY - PLOCHY A OBJEKTY RODINNÝCH DOMOV
17. V8/2 ŠVIBOVTCH LÚČKY, RUBANICE - PLOCHY POZEMKOV A OBJEKTOV OBČIANSKEHO VYBAVENIA

ZMENY A DOPLNKY Č.4/2012
ÚZEMNÝ PLÁN OBCE LOZORNO

STUPEŇ:	Obec Lozorno, 900 55
OBJEDNÁVATEĽ:	OBECNÝ FRAJER spol. s r.o. Pezinská cesta 1 900 55 BRATISLAVA IČO: 35 819 241 www.obecnyfrajer.sk
HLAVNÝ NÁVRHÁR:	Obec Lozorno, 900 55
VEDÚCI PROJEKTU:	ING. ARCH. JÁNA TÁLSKÉHO
ZODPOVEDNÝ ARCHITEKT:	ING. ARCH. RICHARD KNOLLOVÉ, ING. ROBERT BRAUN, AD. ZUZANA DEMIAN
ZÓNA:	
NÁZOV:	**VYHODNOTENIE POUŽITIA PPF A LPF NA INÉ ÚČELY**
NÁZOV:	

DÁTUM: 2012 11			
MIERKA: 1:5000	FORMÁT: A4		
ZODPOVEDNÝ PROJEKTANT ING. ARCH. ROBAN TÁLSKÉ		DOPRACOVAL:	C.DAVID, ZMENY, C.DAVID
KTPREDLOŽIL: VEDÚCI PROJ. ING. ZDENKO DEMIAN		DPK-DEF-14	9
KTPREDLOŽIL: ING. ARCH. JÁNA TÁLSKÉ			

© Urbanis 2012 TV-CR